



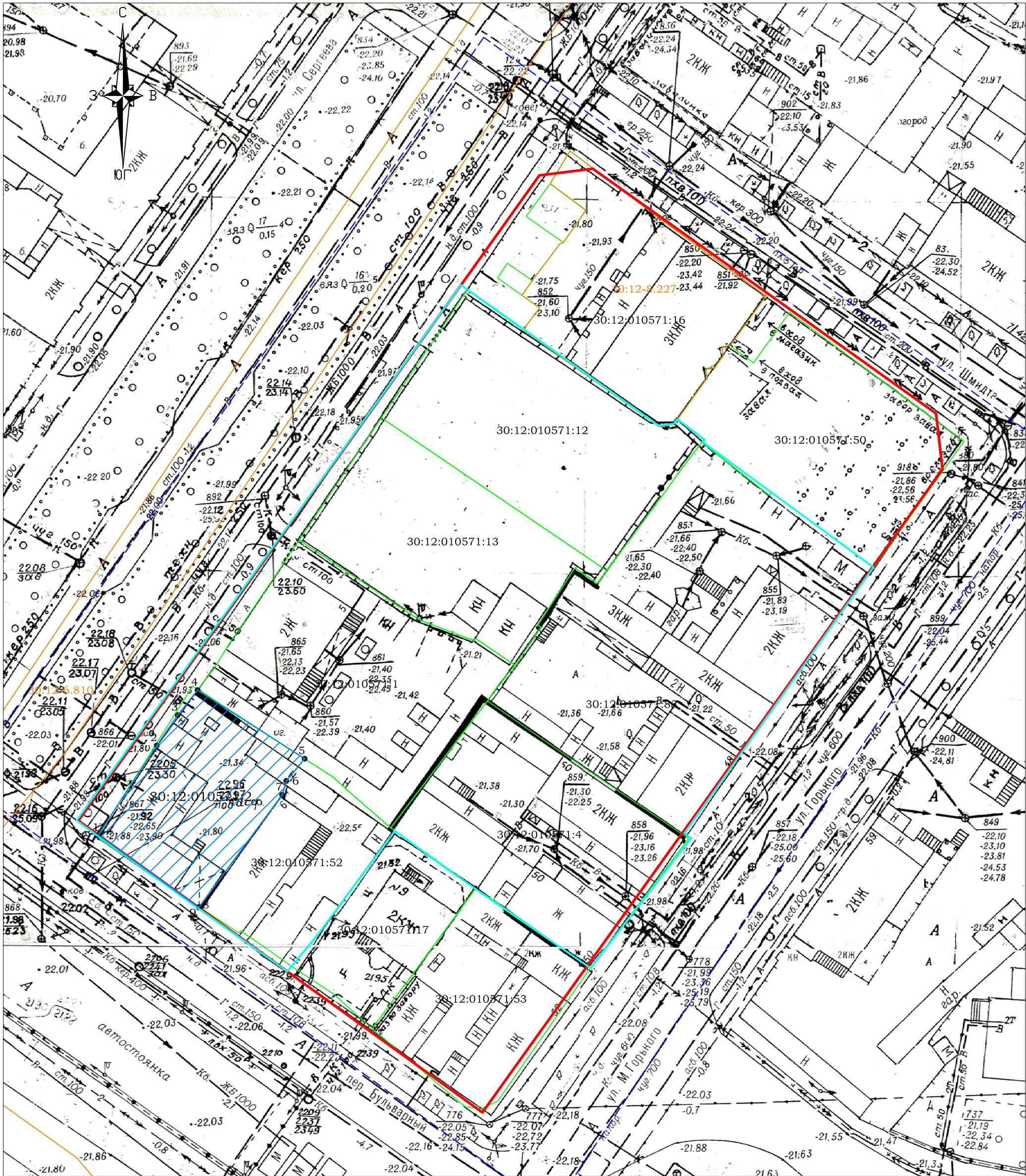
Условные обозначения:

- 30:12:010571:53 - границы и номер земельных участков согласно сведений ЕГРН;
- 30:12:010571 - границы и номер кадастрового квартала;
- :ЗУ2 вновь образуемый земельный участок
- границы ранее утвержденных красных линий
- границы территории проекта межевания
- 30:12-6.810; 30:12-8.227 - границы зон с особыми условиями использования территории; зона территориальная
- зона санитарной охраны источников водоснабжения II пояса.
- водоохранная зона

Формат А3




М 1:500

						ПМТ		
						Проект межевания территории по внесению изменений в документацию по планировке территории в границах ул.Максима Горького, пер.Бульварного, ул.Анатолия Сергеева в Кировском районе г. Астрахани		
				Подп.	Дата	Межевание территории Материалы по обоснованию (Общий вид)	Стадия	Лист
Составил	Синегубова В.В.				03.2021		ПМТ	2
Проверил	Синегубов А.Ю.				03.2021	Материалы по обоснованию М 1:500 (Общий вид)		Листов
								5
						ООО "Центр межевания "Земляне"		



М1:500

Условные обозначения:


- 30:12:010571:53 - границы и номер земельных участков согласно сведений ЕГРН;
- 30:12:010571 - границы и номер кадастрового квартала;
-  - границы уточняемого земельного участка с кадастровым номером 30:12:010571:2
-  - границы ранее утвержденных красных линий
-  - границы территории проекта межевания
- 30:12-6.810; 30:12-8.227 - границы зон с особыми условиями использования территории; зона территориальная

Формат А3

						ПМТ				
						Проект межевания территории по внесению изменений в документацию по планировке территории в границах ул.Максима Горького, пер.Бульварного, ул.Анатолия Сергеева в Кировском районе г. Астрахани				
				Подп.	Дата	Межевание территории Материалы по обоснованию (1 этап)		Стадия	Лист	Листов
Составил	Синегубова В.В.			03.2021	ПМТ			3	5	
Проверил	Синегубов А.Ю.			03.2021	Материалы по обоснованию М 1:500 (1 этап)		ООО "Центр межевания "Земляне"			

M 1:500

30:12:010571 - границы и номер кадастрового квартала;

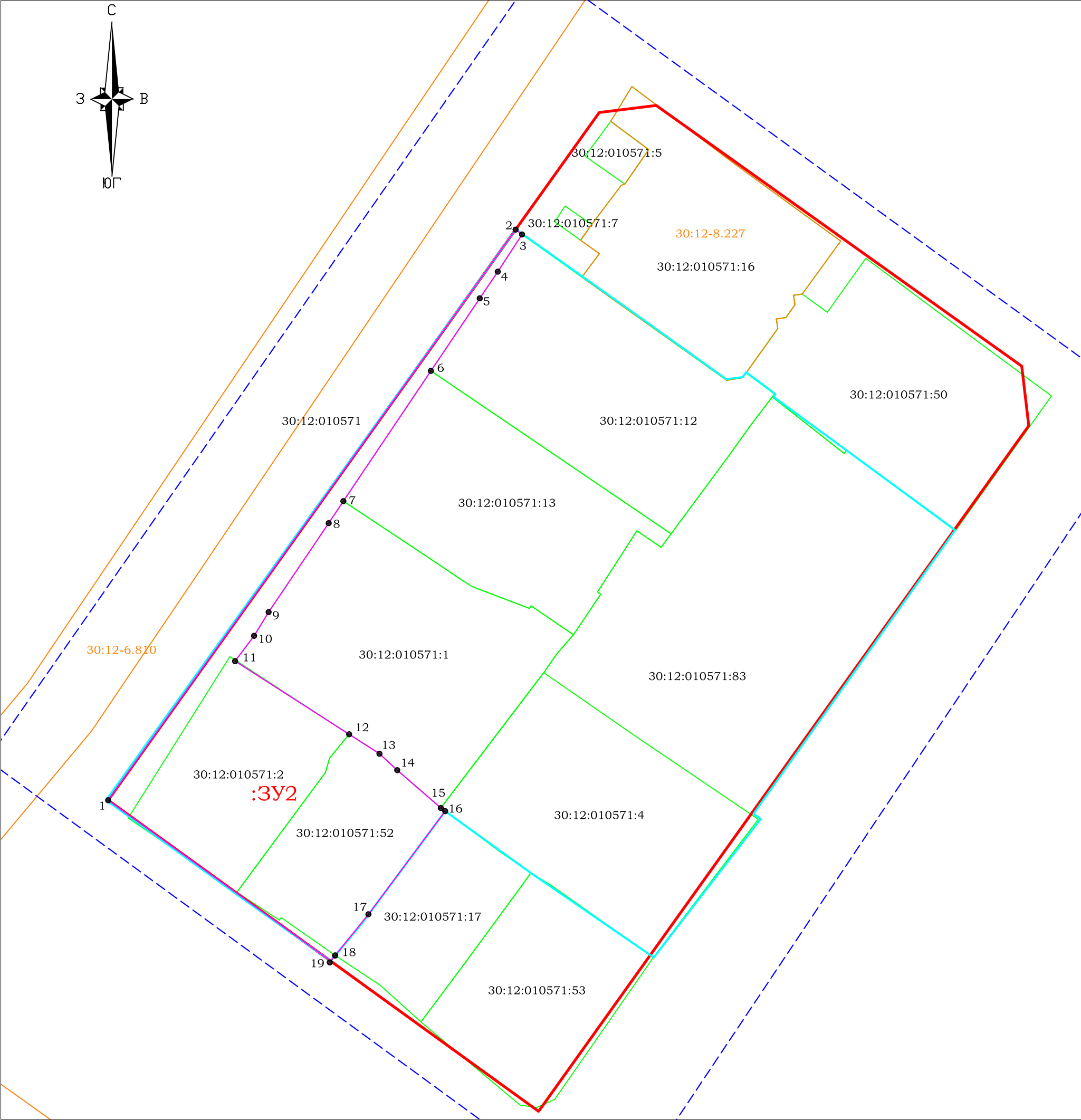
 - границы земельного участка с кадастровым номером 30:12:010571:52, участвующие в объединении

— - границы ранее утвержденных красных линий

_____ - границы территории проекта межевания

Формат А3

						ПМТ			
						Проект межевания территории по внесению изменений в документацию по планировке территории в границах ул.Максима Горького, пер.Бульварного, ул.Анатолия Сергеева в Кировском районе г. Астрахани			
				Подп.	Дата	Межевание территории Материалы по обоснованию (2 этап)	Стадия	Лист	Листов
Составил	Синегулова В.В.				03.2021		ПМТ	4	5
Проверил	Синегулов А.Ю.				03.2021	Материалы по обоснованию М 1:500 (2 этап)	ООО "Центр межевания "Земляне"		



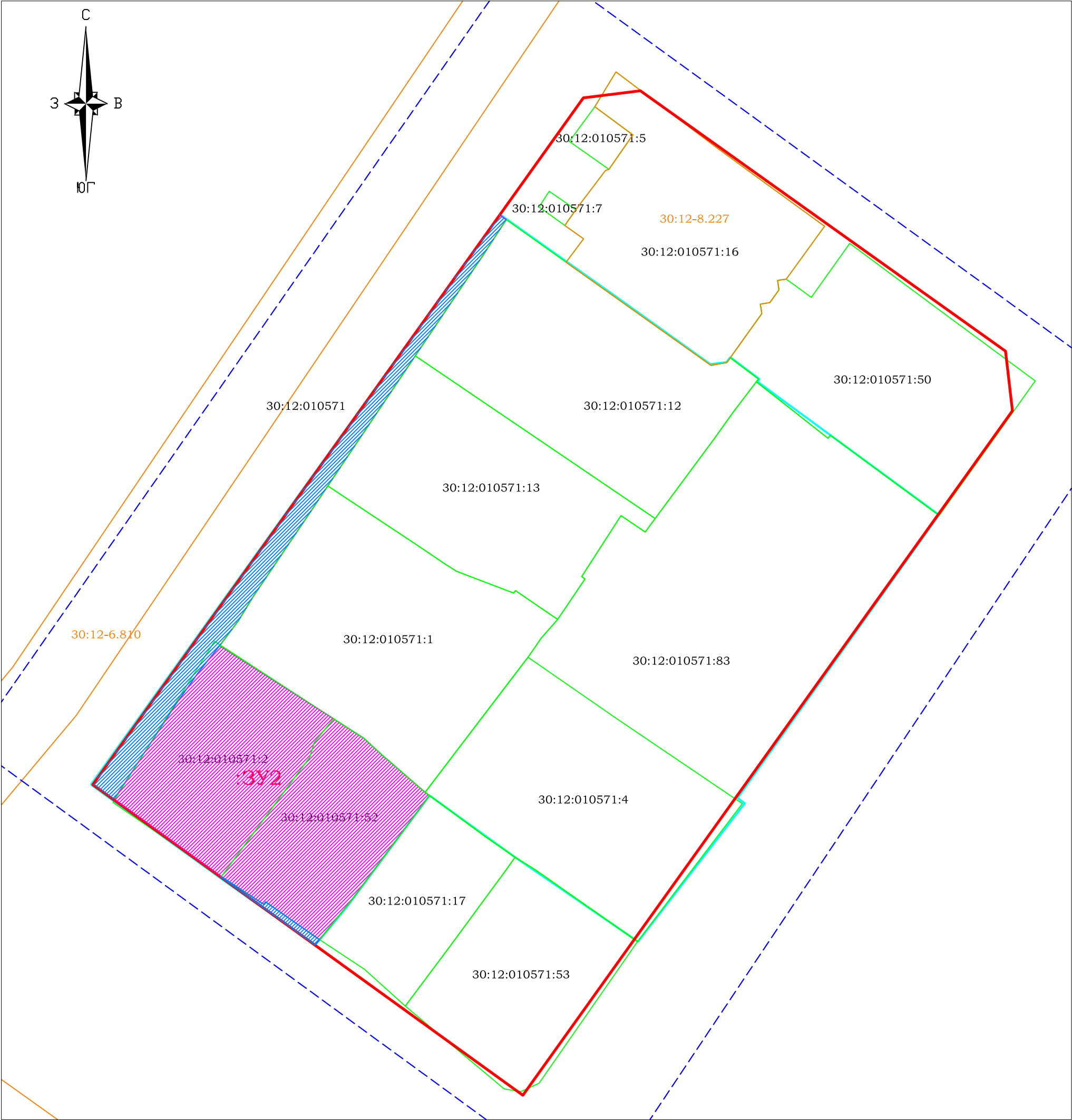
М 1:500

Условные обозначения:

- 30:12:010571:53 - границы и номер земельных участков согласно сведений ЕГРН;
- 30:12:010571 - границы и номер кадастрового квартала;
- границы образуемого земельного участка :ЗУ2, путем перераспределения
- границы ранее утвержденных красных линий
- 30:12-6.810; 30:12-8.227 - границы зон с особыми условиями использования территории; зона территориальная
- границы территории проекта межевания



Формат А3

						ПМТ			
						Проект межевания территории по внесению изменений в документацию по планировке территории в границах ул.Максима Горького, пер.Бульварного, ул.Анатолия Сергеева в Кировском районе г. Астрахани			
				Подп.	Дата	Межевание территории Материалы по обоснованию (3 этап)	Стадия	Лист	Листов
Составил	Синегубова В.В.				03.2021		ПМТ	5	5
Проверил	Синегубов А.Ю.				03.2021	Материалы по обоснованию М 1:500 (3 этап)	ООО "Центр межевания "Земляне"		



М 1:500

Условные обозначения:

- 30:12:010571:53 - границы и номер земельных участков согласно сведений ЕГРН;
- 30:12:010571 - границы и номер кадастрового квартала;
- границы образуемого земельного участка :ЗУ2, путем перераспределения
-  - границы земельного участка :ЗУ2/1, образовавшиеся в результате объединения, участвующие в перераспределении
-  - участок из земель квартала 30:12:010571 участвующий в перераспределении
- границы ранее утвержденных красных линий
- 30:12-6.810; 30:12-8.227 - границы зон с особыми условиями использования территории; зона территориальная
- границы территории проекта межевания

Формат А3

						ПМТ			
						Проект межевания территории по внесению изменений в документацию по планировке территории в границах ул.Максима Горького, пер.Бульварного, ул.Анатолия Сергеева в Кировском районе г. Астрахани			
				Подп.	Дата	Межевание территории Материалы по обоснованию (Баланс площадей)	Стадия	Лист	Листов
Составил	Синегубова В.В.			03.2021			ПМТ	5	5
Проверил	Синегубов А.Ю.			03.2021		Материалы по обоснованию М 1:500 (Баланс площадей)	ООО "Центр межевания "Земляне"		